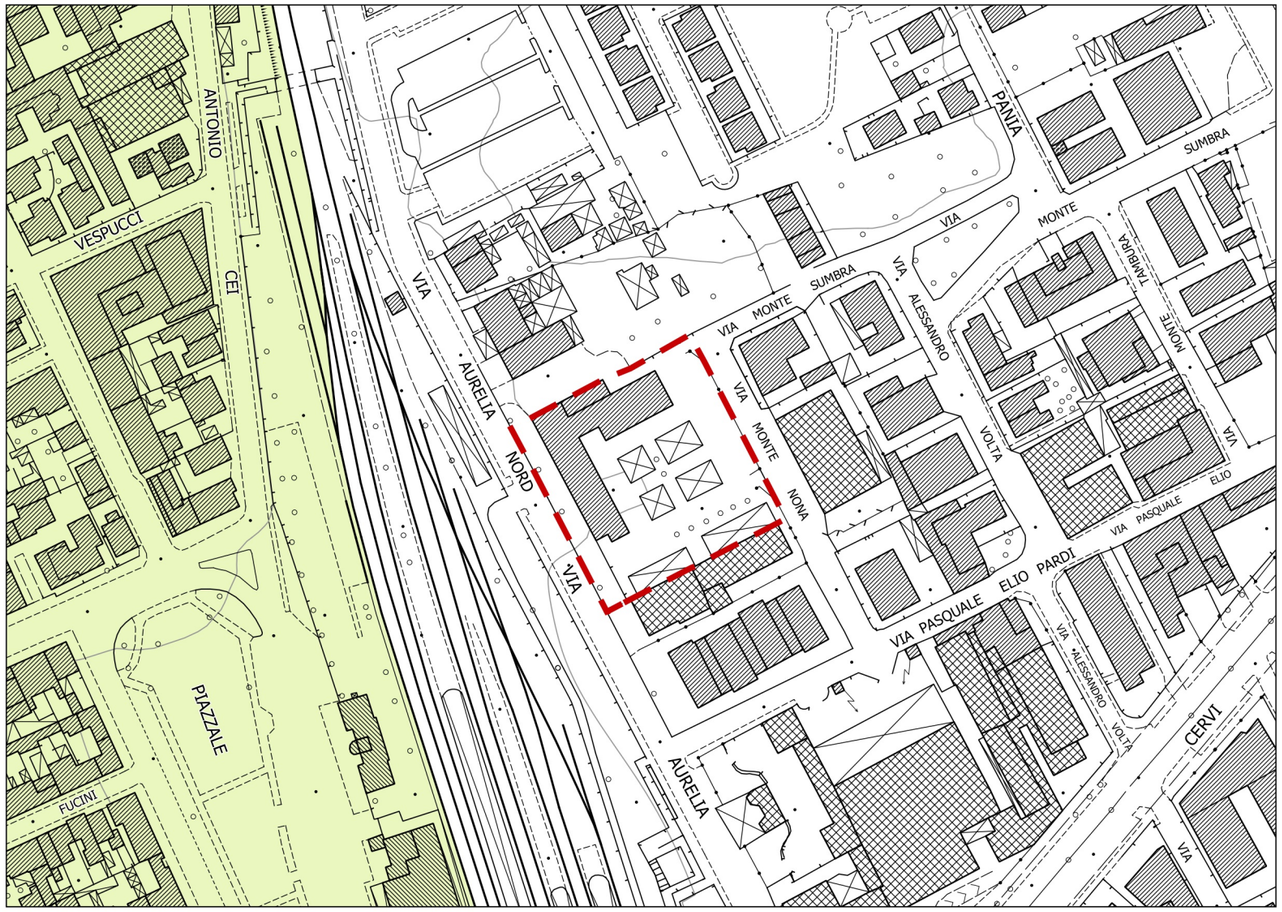

Estratto Cartografico da RU - Tav.B6 QC- Beni architettonici e Beni Paesaggistici (art. 136, D.Lgs. 42 2004)

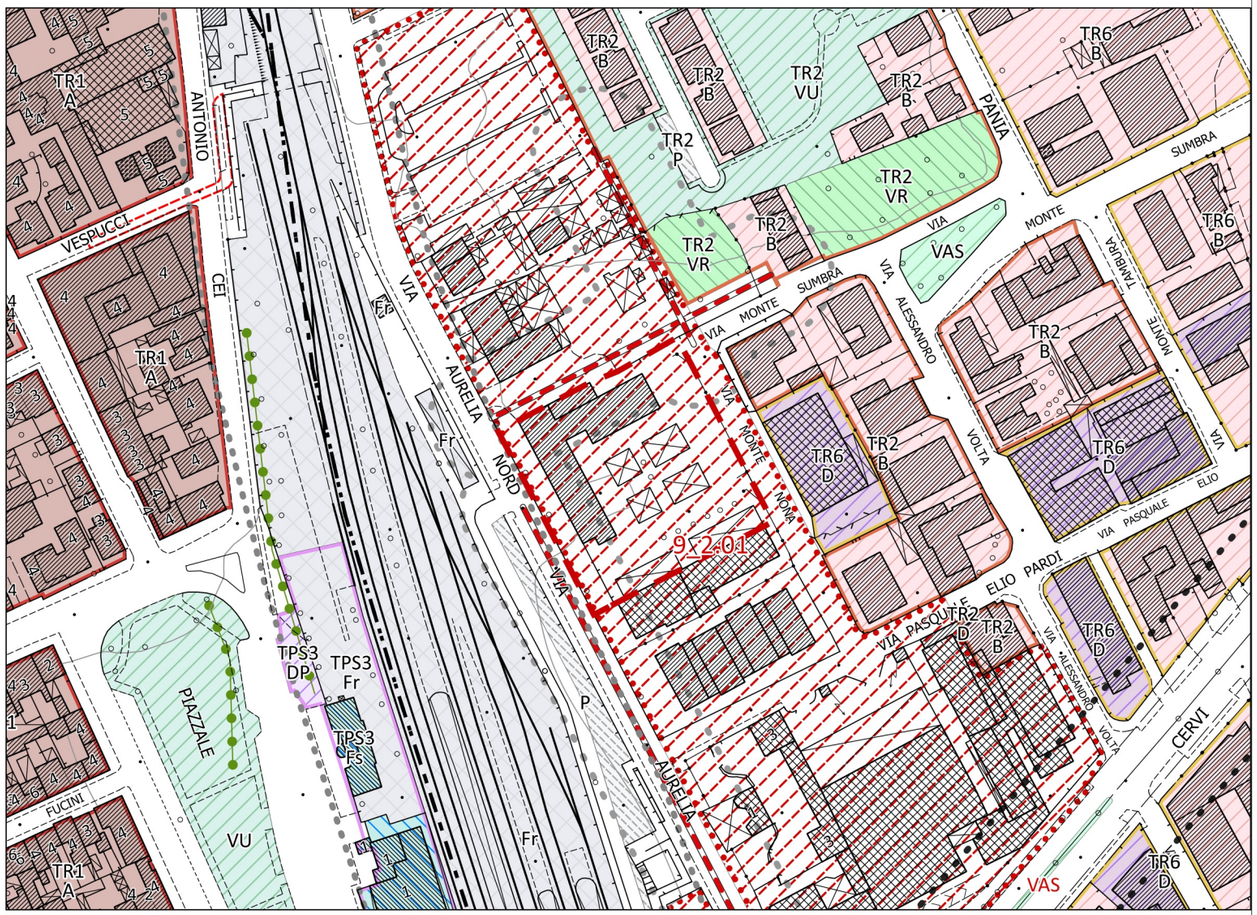

Estratto Cartografico da RU - Tav.C1 QP - Disciplina dei suoli e degli insediamenti

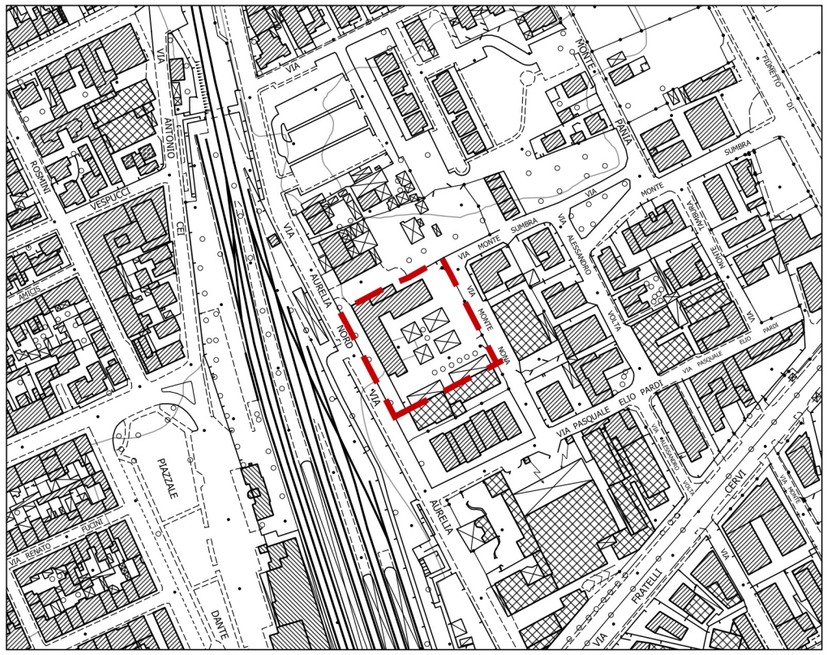

Estratto Cartografico - Inquadramento da C.T.R. Regione Toscana

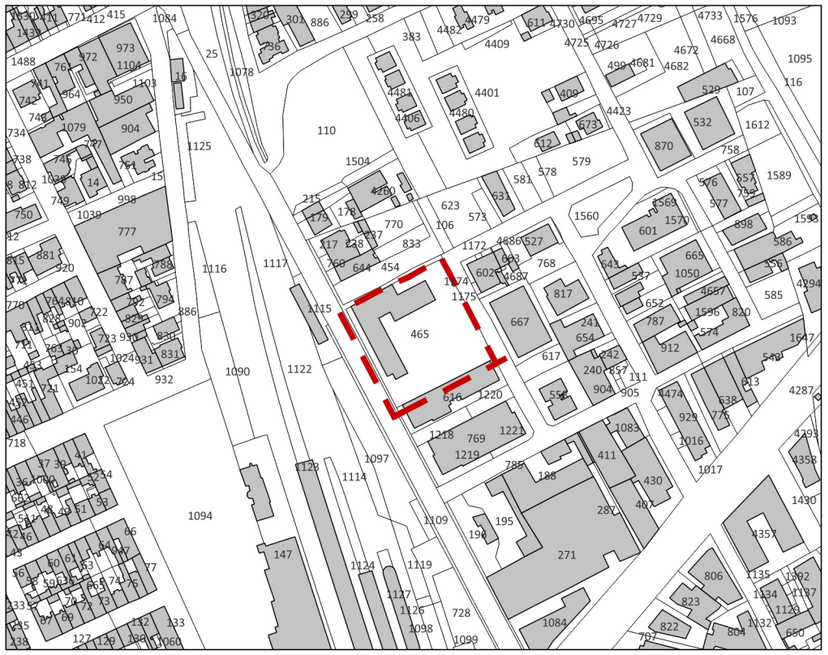

Estratto Cartografico - Catasto

CITTÀ DI VIAREGGIO

VARIANTE SEMPLIFICATA AL REGOLAMENTO URBANISTICO AI SENSI DELL'ART. 238 DELLA L.R.T. 65/2014 PER DEFINIZIONE NUOVA SCHEDA NORMA 9_2.01a - AREA EX TELECOM

APPROVAZIONE
(Artt. 30 e 32 L.R. 65/2014)

Sindaco	GIORGIO DEL GHINGARO
Assessore alle Politiche Urbanistiche	MARINELLA SPAGNOLI
Dirigente Settore 4 Pianificazione Urbanistica e Edilizia Privata - R.P	SILVIA FONTANI
Garante dell'Informazione e della Partecipazione	IVA PAGNI

Settore 4 Pianificazione Urbanistica e Edilizia Privata
Giulia Bernardini | Ilaria Conti| Lorenzo Spadaccini

Quadro Valutativo
Dott. Geol. Fabio Mezzetti

Studi Geologici
Dott. Geol. Marco Santarelli

Silvia Fontani
17.03.2026
15:13:40
GMT+01:00

Tav. 1 - Quadro Conoscitivo - Estratti Cartografici

Data: Marzo 2026